

Obec Nevidzany

So sídlom: **Obecný úrad č. 49, 972 27 Nevidzany**

IČO: **00648345**

Zastúpený starostkou obce: Ing. Beatou Vreckovou

Zverejňuje v súlade s § 9a ods. 8 písm. e) zákona č. 138/1991 Zb. o majetku obcí v platnom znení a Uznesením Obecného zastupiteľstva v Nevidzanoch č. 139/2021 zo dňa 20.05.2021

zámer

odpredať majetok obce Nevidzany:

pozemok KN-C par.č. 1026/6 – t.t.p. vo výmere 4 m² v k.ú. Nevidzany pre žiadateľa Peter Vrecko a manž. Veronika obaja trvale bytom 972 27 Nevidzany 55, za cenu 5,00 €/m²

z dôvodu hodného osobitného zreteľa:

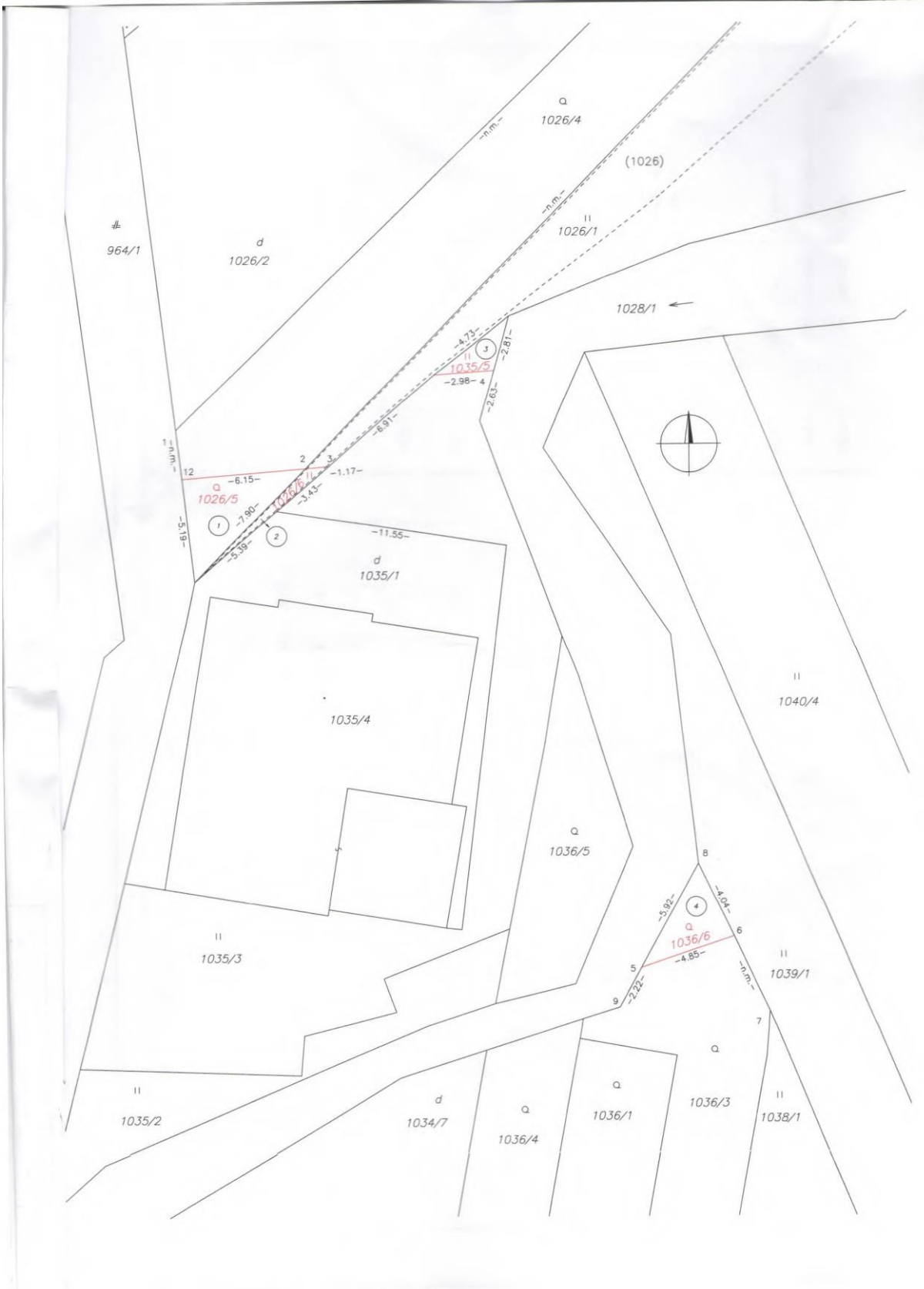
uvedený pozemok KN-C p.č. 1026/6 – t.t.p. o výmere 4 m² v k.ú. Nevidzany bol geometrickým plánom č. 108/2020 odčlenený z p.č. 1026. Dôvodom hodným osobitného zreteľa je skutočnosť, že odkúpením KN-C p.č. 1026/6 by žiadatelia mohli sceliť pozemky KN-C p.č. 1026/5 a KN-C p.č. 1035/1, ktoré sú v ich vlastníctve a KN-C p.č. 1026/6 tieto rozdeľuje. Pozemok je pre obec prakticky nevyužitelný, žiadateľom bude slúžiť ako súčasť nádvoria pri ich rodinnom dome. Pozemok sa odpredá žiadateľom, svojim umiestnením bude tvoriť nádvorie pre stavbu postavenú na KN-C p.č. 1035/4 vo vlastníctve žiadateľov.

Cena za odpredaj je stanovená na základe schválenia OZ v Nevidzanoch dňa 20.05.2021 uznesením č. 139/2021 vo výške 5,- € za m².

O prevode majetku z dôvodu osobitného zreteľa je potrebné rozhodnutie obecného zastupiteľstva prijaté **trojpätinovou väčšinou všetkých poslancov.**

Deň zverejnenia:



Ing. Beata Vrecková
starostka obce



GEOMETRICKÁ PRÁCA
 M. MIŠKA 19A
 Prievidza
 IČO: 36312461
 Tel.: 046/5422767

Spoplatnené v zmysle zákona NR SR č. 145/1995 Z. z. o správnych poplatkoch

Geometrický plán je základom na právne úkony, keď údaje doterajšieho stavu výkazu výmer sú zhodné s údajmi platných výpisov z katastra nehnuteľností

Vyhoviteľ Geoslužba Prievidza s.r.o. M. Miška 19A Prievidza 971 01 IČO: 36312461		Kraj <i>Trenčiansky</i>	Okres <i>Prievidza</i>	Obec <i>NEVIDZANY</i>
		Kat. územie <i>Nevidzany</i>	Číslo plánu <i>108/2020</i>	Mapový list č. <i>VKMn</i>
GEOMETRICKÝ PLÁN na oddelenie parcel 1026/5-6, 1035/5, 1036/6				
Vyhoviteľ Dňa: <i>05.05.2020</i>		Autorizačne overil Dňa: <i>05.05.2020</i>		Úradne overil Mena: <i>Ing. Zuzana Fašánková</i> Dňa: <i>14-05-2020</i>
Mena: <i>Ing. Jozef Bernát</i>		Mena: <i>Ing. Jozef Bernát</i>		Číslo: <i>301/20</i>
Nové hranice boli v prírode označené <i>plotom, drevenými kolkmi</i>		Nálezitosťami a presnosťou zodpovedá geodéziom		Úradne overené podľa § 9 zákona NR SR č. 215/1995 Z. z. o geodézii a kartografii
Záznam podrobného merania (meračský náčrt) č. <i>245</i>				
Súradnice bodov označených číslami a ostatné meračské údaje sú uložené vo všeobecnej dokumentácii		Pečiatka a podpis		Pečiatka a podpis